

KARTA TYTUŁOWA

opracowana na podstawie § 3 rozporządzenia Ministra Infrastruktury z dnia 3 lipca 2003 r. w spr. szczegółowego zakresu i formy projektu budowlanego (Dz. U. Nr 120 z 2003 r. poz. 1133 ze zm).

Egzemplarz

Nr 1

TYTUŁ PROJEKTU:


PROJEKT PLANOWANYCH PRAC REMONTOWYCH MOGIŁY ŻOŁNIERSKIEJ NA CMENTRZU W OSTROWCACH, GM NOWY KORCZYN

Inwestor: Gmina Nowy Korczyn
ul. Krakowska 1, 28-136 Nowy Korczyn

Lokalizacja: Działka Nr 26, położona w Ostrowcach, gmina Nowy Korczyn

Projektował: mgr inż. bud. Krzysztof TOMETCZAK
upr. bud. KI - 139/90, os. Piłsudskiego 1/4, 28-100 Busko-Zdrój

PROJEKTOWAŁ: mgr inż. Krzysztof TOMETCZAK
os. Marszałka Piłsudskiego 1/4, 28-100 Busko-Zdrój
tel. 600 948 958
upr. bud. KI-139/90, czł. ŚOIB nr SWK/BO/0244/05
Projektowanie, Kosztorysowanie, Nadzór budowlany

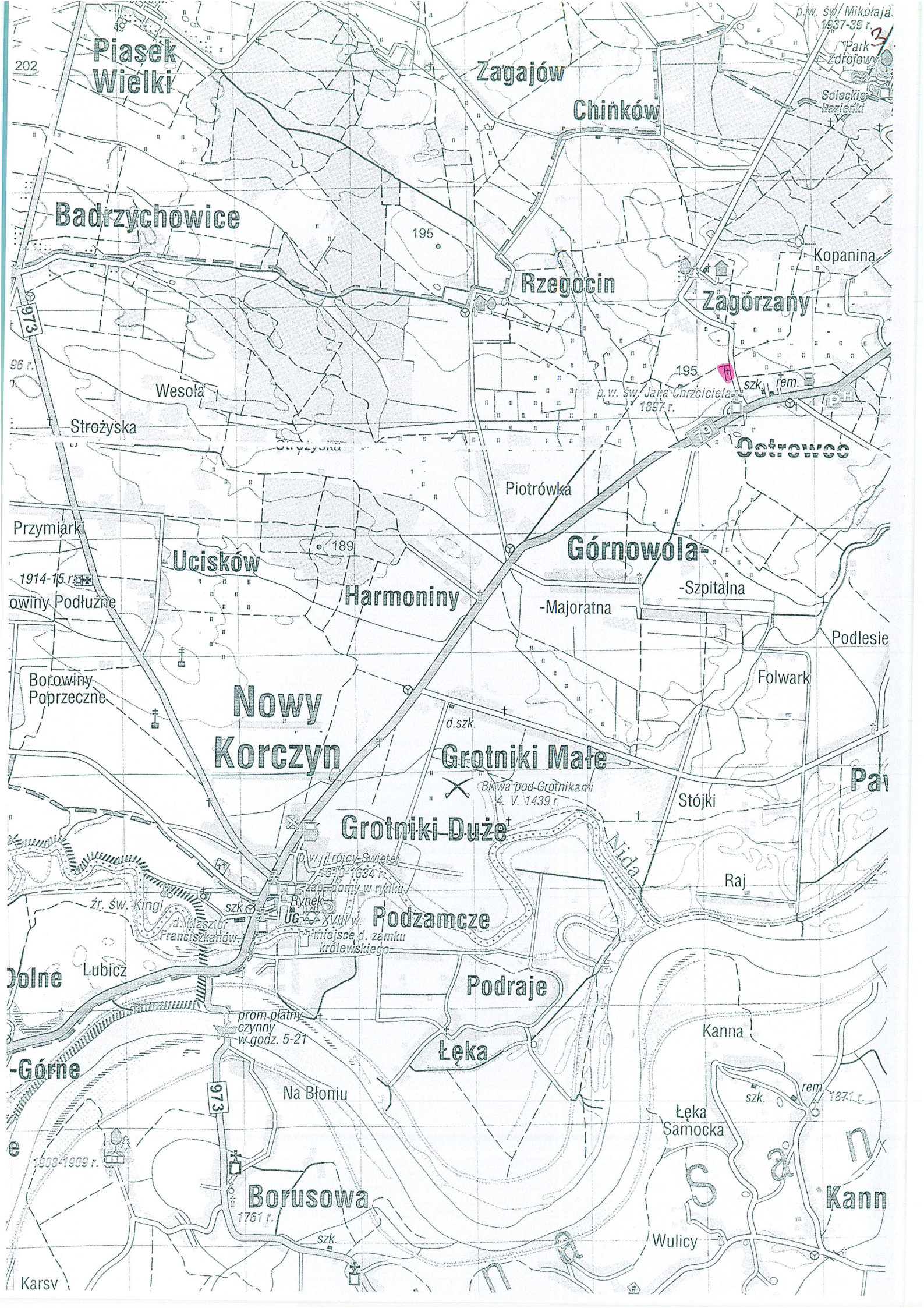


Busko-Zdrój, lipiec '2020

Tytuł projektu: Projekt planowanych prac remontowych mogiły żołnierskiej, znajdującej się na cmentarzu w Ostrowcach, gmina Nowy Korczyn. Inwestor: Gmina Nowy Korczyn, ul. Krakowska 1, 28-136 Nowy Korczyn. Lokalizacja: działka Nr 26 położona w Ostrowcach, gmina Nowy Korczyn.

Opracowanie zawiera:

1. Mapę orientacyjną w skali 1:37500.
2. Mapę zasadniczą działki Nr 26 w skali 1:1000, położonej w Ostrowcach, gmina Nowy Korczyn.
3. Zagospodarowanie działki Nr 26 z opisem.
4. Inwentaryzacja fotograficzna stanu istniejącego mogiły..
5. Opis stanu istniejącego mogiły.
6. Opis do projektu remontu mogiły.
7. Informację o obszarze oddziaływania obiektu.
8. Informację dotyczącą bezpieczeństwa i ochrony zdrowia.
9. Charakterystykę ekologiczną obiektu.
10. Oświadczenie projektanta.
11. Uprawnienia projektanta i zaświadczenie o przynależności do Świętokrzyskiej Okręgowej Izby Inżynierów Budownictwa w Kielcach.



p.w. św. Mikołaja
1837-39 r.

202

Piasek
Wielki

Zagajów

Chinków

Badrzychowice

195

Rzegocin

Zagórzany

Kopanina

Wesoła

195

p.w. św. Jana Chrzciciela
1897 r.

Osetrówec

Strożyska

Piotrówka

Górnówola

Przymiarki

Ucisków

189

Harmoniny

-Majoratna

-Szpitalna

Podlesie

1914-15 r.
owiny Podłużne

Borowiny
Poprzeczne

Nowy
Korczyn

Grotniki Małe

Brwa pod Grotnikami
4. V. 1439 r.

Pa

Grotniki Duże

Stójki

Raj

Dolne

Lubicz

p.w. Trójcy Świętej
1630-1634 r.

Podzamcze

Nida

Bynek
XVII w.

miejsce d. zamku
królewskiego

Podraje

Łęka

Kanna

-Górne

prom płatny
czynny
w godz. 5-21

Na Błoniu

Łęka
Samocka

szk.

rem.

1871 r.

Borusowa

1761 r.

szk.

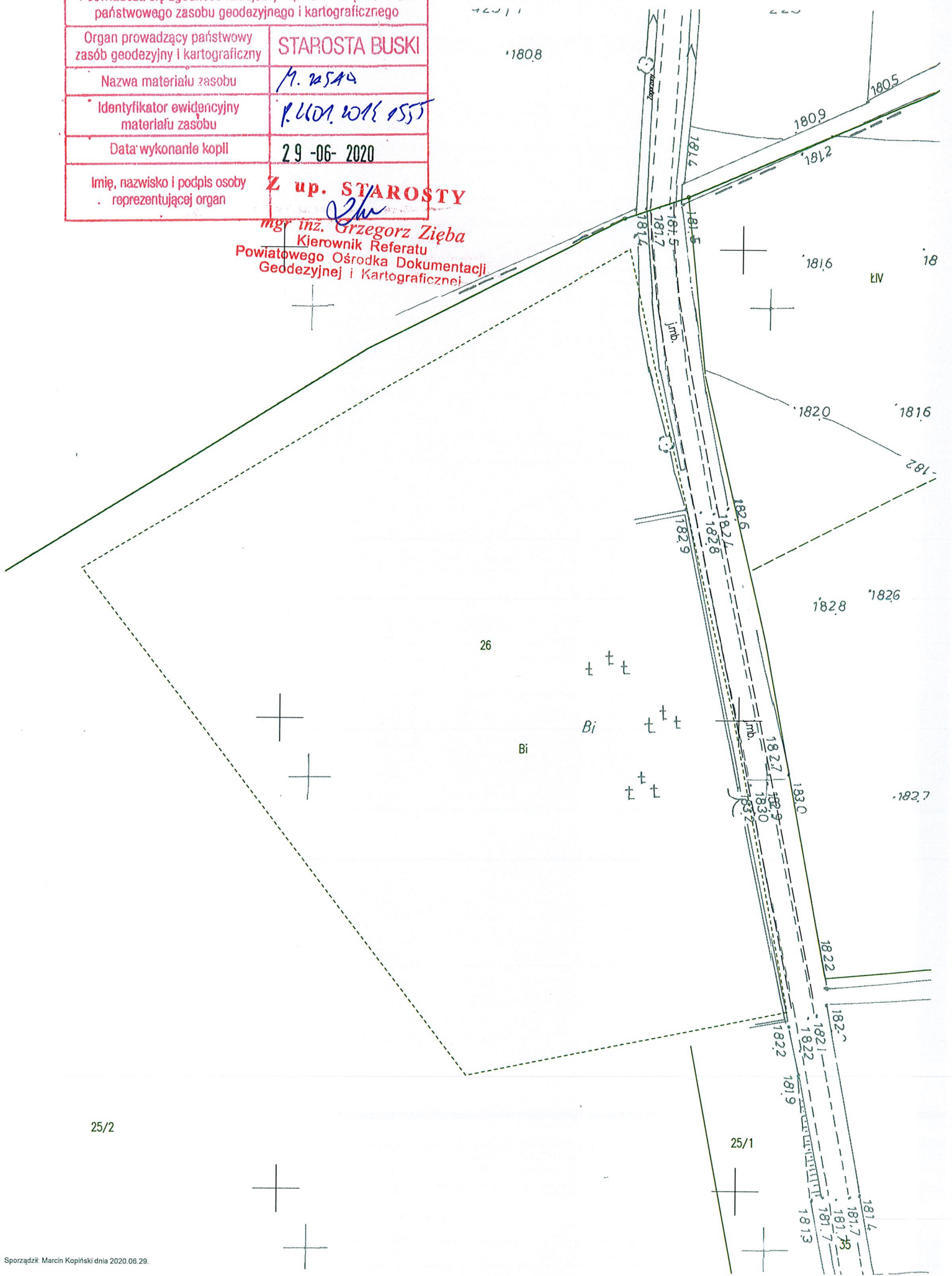
Wulicy

Kann

Karsv

Poświadcza się zgodność niniejszej kopii z treścią materiału państwowego zasobu geodezyjnego i kartograficznego	
Organ prowadzący państwowy zasób geodezyjny i kartograficzny	STAROSTA BUSKI
Nazwa materiału zasobu	M. 2544
Identyfikator ewidencyjny materiału zasobu	P. 401. WAK 1555
Data wykonania kopii	29-06-2020
Imię, nazwisko i podpis osoby reprezentującej organ	Z up. STAROSTY <i>[Signature]</i>

mgr inż. Grzegorz Zięba
Kierownik Referatu
Powiatowego Ośrodka Dokumentacji
Geodezyjnej i Kartograficznej



25/2

25/1


Tytuł projektu: Projekt planowanych prac remontowych mogiły żołnierskiej, znajdującej się na cmentarzu w Ostrowcach, gmina Nowy Korczyn. Inwestor: Gmina Nowy Korczyn, ul. Krakowska 1, 28-136 Nowy Korczyn. Lokalizacja: działka Nr 26 położona w Ostrowcach, gmina Nowy Korczyn.

OPIS ZAGOSPODAROWANIA DZIAŁKI NR 26 W OSTROWCACH DO PROJEKTU PN: „PROJEKT PLANOWANYCH PRAC REMONTOWYCH MOGIŁY ŻOŁNIERSKIEJ NA CMENTRZU W OSTROWCACH, GM. NOWY KORCZYN”

- 1. Stan istniejący.
Na działce nr 26, położonej w Ostrowcach, gmina Nowy Korczyn znajduje się ogrodzony cmentarz parafialny zabudowany grobowcami i utwardzonymi alejkami. Dojazd do działki zapewniony jest od strony drogi powiatowej Nr 0097T (Solec-Zdrój – Ostrowce) poprzez istniejącą bramę wjazdową.
- 2. Zagospodarowanie działki nr 26 w Ostrowcach na skutek przeprowadzenia remontu mogiły żołnierskiej nie ulegnie zmianie.
Po wykonaniu remontu wymiary zewnętrzne mogiły nie ulegną zmianie. Projektowany remont nie naruszy granic działki 26 w Ostrowcach oraz interesów osób trzecich.

Projektował:

PROJEKTOWAŁ: mgr inż. Krzysztof TOMETCZAK
os. Marszałka Piłsudskiego 1/4, 28-100 Busko-Zdrój
tel. 600 948 958
upr. bud. KI-139/90, czł. SCIB nr SWK/BO/0244/05
Projektowanie, Kosztorysowanie, Nadzór budowlany



.....

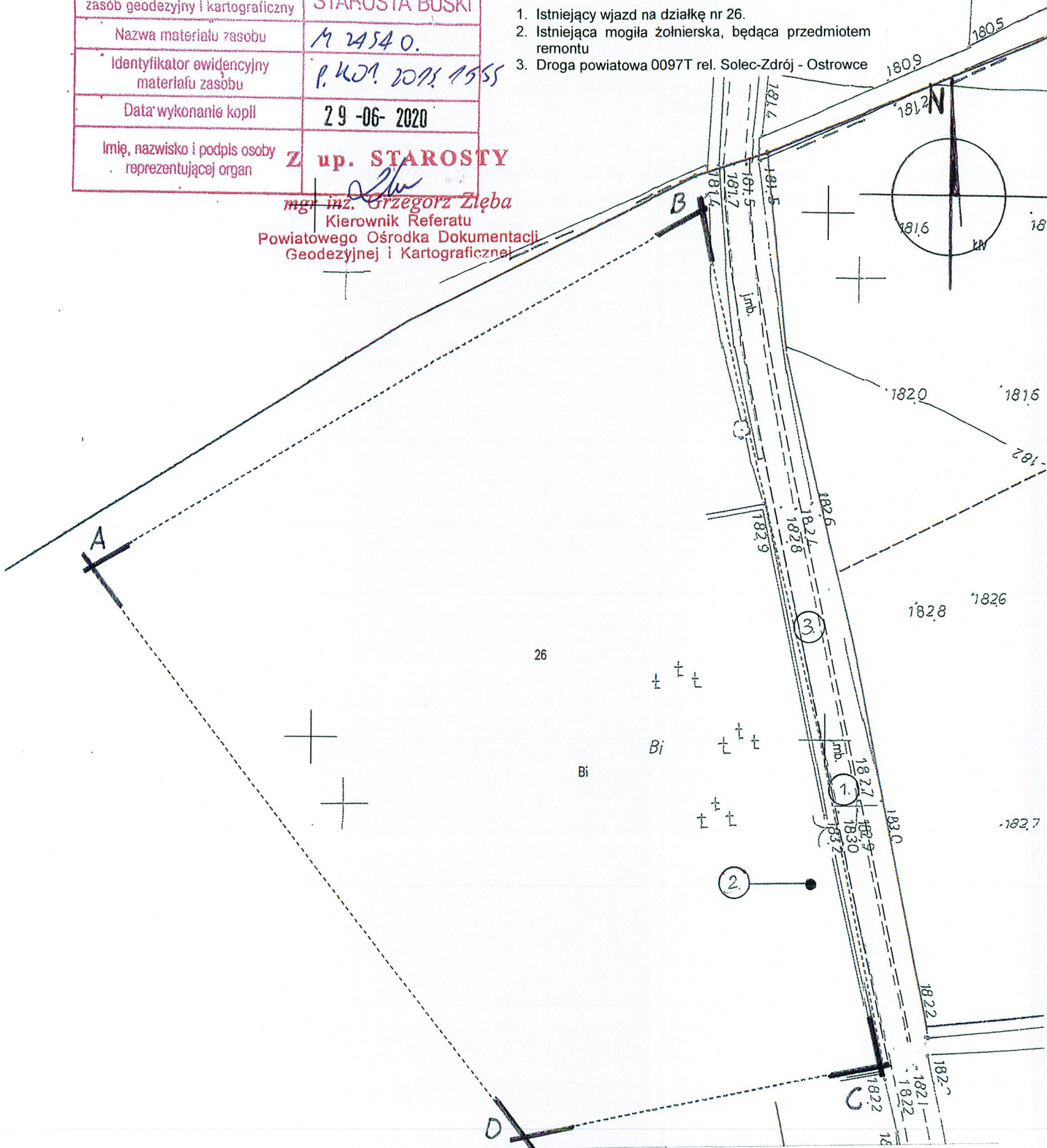
Poświadcza się zgodność niniejszej kopii z treścią materiału państwowego zasobu geodezyjnego i kartograficznego	
Organ prowadzący państwowy zasób geodezyjny i kartograficzny	STAROSTA BUSKI
Nazwa materiału zasobu	M 24540.
Identyfikator ewidencyjny materiału zasobu	P. K.O. 2071/1555
Data wykonania kopii	29-06-2020
Imię, nazwisko i podpis osoby reprezentującej organ	Z up. STAROSTY

mgr inż. Grzegorz Zięba
Kierownik Referatu
Powiatowego Ośrodka Dokumentacji
Geodezyjnej i Kartograficznej

Oznaczenia:

A, B, C, D – A: linie rozgraniczające teren inwestycji.

1. Istniejący wjazd na działkę nr 26.
2. Istniejąca mogiła żołnierska, będąca przedmiotem remontu
3. Droga powiatowa 0097T rel. Solec-Zdrój - Ostrowce



25/2

PROJEKT PLANOWANYCH PRAC REMONTOWYCH MOGIŁY ŻOŁNIERSKIEJ NA CMENTARZU W OSTROWCACH, GM. NOWY KORCZYN	
Zagospodarowanie działki nr 26 położonej w Nowym Korczynie	Projektował: mgr inż. K. TOMETCZAK upr. bud. KL-139/90
Busko-Zdrój, lipiec '2020	PROJEKTOWAŁ: mgr inż. Krzysztof TOMETCZAK
Skala 1:1000	os. Marszałka Piłsudskiego 14, 28-100 Busko-Zdrój
Adres inwestycji: działka nr 26 w Ostrowcach, gm. Nowy Korczyn	tel. 600 948 958
Nazwa i adres inwestora: Gmina Nowy Korczyn, ul. Krakowska 1, 28-136 Nowy Korczyn	upr. bud. Kl-139/90, egz. SWK/BO/0244/05
	Projektowanie, Kosztorysowanie, Nadzór budowlany

7.

Tytuł projektu: Projekt planowanych prac remontowych mogiły żołnierskiej, znajdującej się na cmentarzu w Ostrowcach, gmina Nowy Korczyn. Inwestor: Gmina Nowy Korczyn, ul. Krakowska 1, 28-136 Nowy Korczyn. Lokalizacja: działka Nr 26 położona w Ostrowcach, gmina Nowy Korczyn.

INWENTARYZACJA FOTOGRAFICZNA STANU ISTNIEJĄCEGO





Tytuł projektu: Projekt planowanych prac remontowych mogiły żołnierskiej, znajdującej się na cmentarzu w Ostrowcach, gmina Nowy Korczyn. Inwestor: Gmina Nowy Korczyn, ul. Krakowska 1, 28-136 Nowy Korczyn. Lokalizacja: działka Nr 26 położona w Ostrowcach, gmina Nowy Korczyn.

OPIS

DO PROJEKTU PN.: „PROJEKT PLANOWANYCH PRAC REMONTOWYCH MOGIŁY ŻOŁNIERSKIEJ NA CMENTRZU W OSTROWCACH, GMINA NOWY KORCZYN”

1. Rys historyczny.

Pochowanie poległych żołnierzy Wojska Polskiego we wspólnej mogile ziemnej na cmentarzu parafialnym w Ostrowcach miało miejsce we wrześniu 1939 roku po przewiezieniu ciał z pola walki.

Mogiłę żołnierską jako murowaną wykonano w marcu 1995 r.

Wierzchnią płyt wykonano z kamienia pińczowskiego i ustawiono na niej pionowy nagrobek z granitu „Strzegom” z napisem:

1939 KWATERA 1945
ŻOŁNIERZY POLSKICH

Widnieje również krzyż i orzeł stylizowany na wzór orzełka znajdującego się na czapce wojskowej.

Z tyłu nagrobka umieszczono napis: „Ostrowce 1995”

Na mogile znajduje się też metalowa tabliczka z napisem:

Żołnierze Wojska Polskiego polegli na polu chwały w 1939 r.
Cześć ich pamięci.

Mogiła w obecnym stanie została odbudowana w 1995 r. staraniem Towarzystwa Miłośników Ziemi Korczyńskiej.

2. Stan istniejący.

Na działce nr 26, położonej w Ostrowcach, gmina Nowy Korczyn znajduje się ogrodzony cmentarz parafialny zabudowany grobowcami i utwardzonymi alejkami. Dojazd do działki zapewniony jest od strony drogi powiatowej Nr 0097T (Solec-Zdrój – Ostrowce) poprzez istniejącą bramę wjazdową.

Mogiła żołnierska znajduje się o odległości ok. 6 m po lewej stronie bramy głównej cmentarza.

Mogiła wykonana jest z płyty głównej (poziomej) wykonanej z kamienia pińczowskiego oraz z nagrobka (pionowego) wykonanego z granitu „Strzegom”. Poniżej i powyżej poziomu terenu ściany grobowca wykonano z bloczków betonowych.

Mogiła w części nadziemnej ma wymiary: 1,85 x 1,00 x 0,20 m (dł. x szer. x wys.). Nagrobek pionowy znajdujący się na mogile ma wymiary: 1,04 x 0,35 m x 0,10 (dł. x wys. x gr.)

Na nagrobku od frontu widnieje napis: 1939 KWATERA ŻOŁNIERZY POLSKICH 1945
Z tyłu nagrobka umieszczono napis: „Ostrowce 1995”.

Tytuł projektu: Projekt planowanych prac remontowych mogiły żołnierskiej, znajdującej się na cmentarzu w Ostrowcach, gmina Nowy Korczyn. Inwestor: Gmina Nowy Korczyn, ul. Krakowska 1, 28-136 Nowy Korczyn. Lokalizacja: działka Nr 26 położona w Ostrowcach, gmina Nowy Korczyn.

Płyta główna (pozioma) mogiły posiada pęknięcia i nie leży poziomo lecz ukośnie. Na wszystkich elementach mogiły znajdują się ślady zawilgocenia oraz porosty szarego mchu i pleśń. Wszystkie litery wymagają odnowienia.

3. Projektowany zakres remontu mogiły żołnierskiej, znajdującej się na działce nr 26 w Ostrowcach.

1. Demontaż nagrobka wykonanego z granitu „Strzegom” w celu oczyszczenia z mchu i pleśni i odnowienia wszystkich liter.
2. Demontaż płyty głównej wykonanej z kamienia pińczowskiego.
3. Podmurowanie ścianek mogiły bloczkami betonowymi gr. 12 cm do wys. 0,25 m powyżej poziomu terenu.
4. Zasypanie przestrzeni wewnętrznej mogiły ubitym piaskiem.
5. Wykonanie na ścianach od strony zewnętrznej tynku cementowego kat. III zatartego na gładko.
6. Obłożenie ścianek płytami gr. 2,00 cm z granitu „Strzegom”
7. Ułożenie płyty nagrobnej o wym. 1,85 m x 1,00 m i gr. 4,00 cm wykonanej z granitu „Strzegom”.
8. Ustawienie odnowionego nagrobka z granitu „Strzegom”.
9. Zamocowanie na mogile metalowej istniejącej tabliczki z napisem: „Żołnierze Wojska Polskiego polegli na polu chwały w 1939 r. Cześć ich pamięci”.
10. Ułożenie wokół mogiły opaski z kostki brukowej betonowej gr. 8,00 cm.
11. Wywóz materiałów pochodzących z rozbiórki.

Ilość liter do odnowienia:

- frontu: 31 + 2 symbole (krzyż i orzeł),
- z tyłu: 12.


4. Informacje ogólne.


W celu właściwej stabilizacji poszczególnych elementów mogiły przy montażu płyt należy stosować klamry stalowe.

W celu zapobieżenia przenikania wody pomiędzy i pod płyty, spoiny należy wypełnić mrozoodpornym silikonem w kolorze piaskowca.

Projektował:

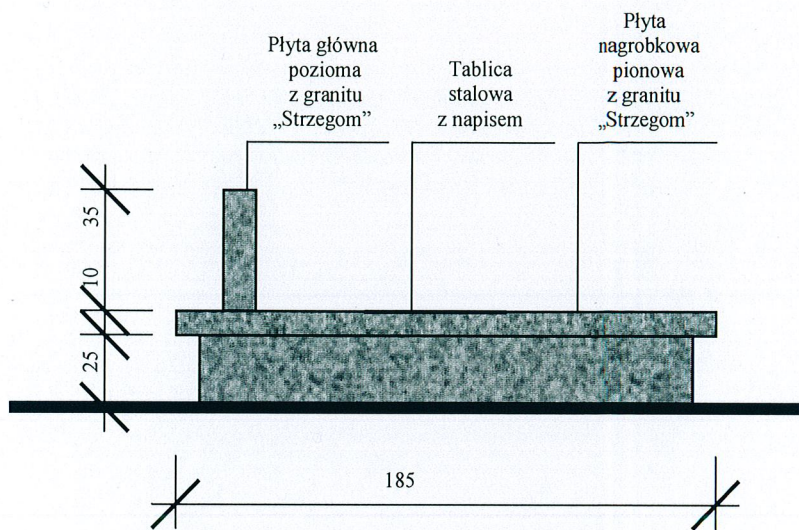
PROJEKTOWAŁ: mgr inż. Krzysztof TOMETCZAK
os. Marszałka Piłsudskiego 1/4, 28-100 Busko-Zdrój
tel. 600 948 958
upr. bud. KI-139/90, czł. SOWB nr SWK/BO/0244/05
Projektowanie, Kosztorysowanie, Nadzór budowlany





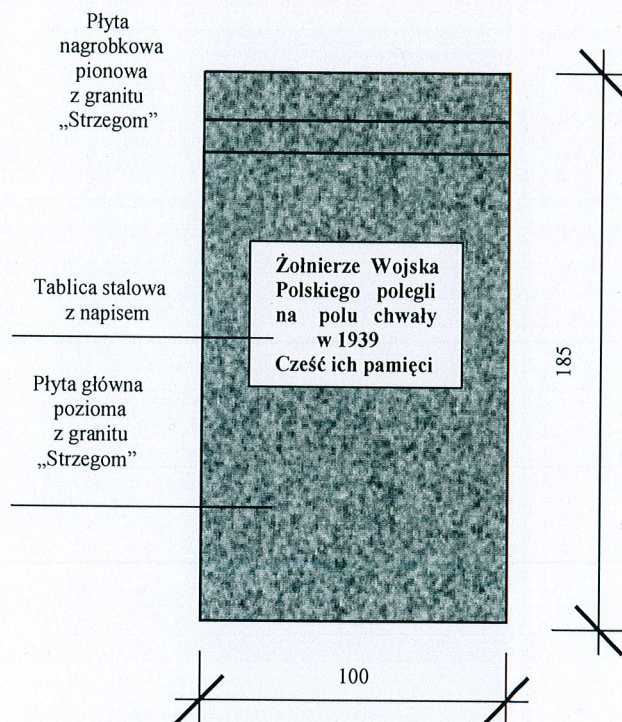
Projekt robót remontowych mogiły żołnierskiej planowanych do wykonania. Widok od frontu. Adres inwestycji: Dz. nr 26, położona w Ostrowcach, gmina Busko-Zdrój. Adres inwestora: Gmina Nowy Korczyn, ul. Krakowska 1, 28-100 Busko-Zdrój. Skala 1:25. Busko-Zdrój, lipiec '2020. Projektował: mgr inż. K. Tometczak, upr. bud. KI-139/90, nr czł. w ŚOIIB SWK/BO/0244

PROJEKTOWAŁ: mgr inż. Krzysztof TOMETCZAK
os. Marszałka Piłsudskiego 1/4, 28-100 Busko-Zdrój
tel. 600 948 958
upr. bud. KI-139/90, czł. ŚOIIB nr SWK/BO/0244/05
Projektowanie, Kosztorysowanie, Nadzór budowlany



Projekt robót remontowych mogiły żołnierskiej planowanych do wykonania. Widok z boku. Adres inwestycji: Działka nr 26, położona w Ostrowcach, gmina Busko-Zdrój. Adres inwestora: Gmina Nowy Korczyn, ul. Krakowska 1, 28-100 Busko-Zdrój. Skala 1:25. Busko-Zdrój, lipiec '2020. Projektował: mgr inż. K. Tometczak, upr. bud. KI-139/90, nr czł. w ŚOIIB SWK/BO/0244

PROJEKTOWAŁ: mgr inż. Krzysztof TOMETCZAK
os. Marszałka Piłsudskiego 1/4, 28-100 Busko-Zdrój
tel. 600 948 958
upr. bud. KI-139/90, czł. ŚOIIB nr SWK/BO/0244/05
Projektowanie, Kosztoryzowanie, Nadzór budowlany



Projekt robót remontowych mogiły żołnierskiej planowanych do wykonania. Widok z góry. Adres inwestycji: Działka nr 26, położona w Ostrowcach, gmina Busko-Zdrój. Adres inwestora: Gmina Nowy Korczyn, ul. Krakowska 1, 28-100 Busko-Zdrój. Skala 1:25. Busko-Zdrój, lipiec '2020. Projektował: mgr inż. K. Tometczak, upr. bud. KI-139/90, nr czł. w ŚOIB SWK/BO/0244

PROJEKTOWAŁ: mgr inż. Krzysztof TOMETCZAK
os. Marszałka Piłsudskiego 1/4, 28-100 Busko-Zdrój
tel. 600 948 958
upr. bud. KI-139/90, czł. ŚOIB nr SWK/BO/0244/05
Projektowanie, Kosztorysowanie, Nadzór budowlany

15.

Tytuł projektu: Projekt planowanych prac remontowych mogiły żołnierskiej, znajdującej się na cmentarzu w Ostrowcach, gmina Nowy Korczyn. Inwestor: Gmina Nowy Korczyn, ul. Krakowska 1, 28-136 Nowy Korczyn. Lokalizacja: działka Nr 26 położona w Ostrowcach, gmina Nowy Korczyn.

INFORMACJA O OBSZARZE ODDZIAŁYWANIA OBIEKTU

Nazwa inwestycji: „Projekt planowanych prac remontowych mogiły żołnierskiej, na cmentarzu Ostrowcach, gmina Nowy Korczyn.”

Inwestor: Gmina Nowy Korczyn, ul. Krakowska 1, 28-136 Nowy Korczyn.

Adres inwestycji: Działka nr 26, położona w Ostrowcach, gmina Nowy Korczyn.

I. Rodzaj robót

Roboty remontowo-budowlane.

II. Usytuowanie obiektu

Mogiła żołnierska, znajdująca się na cmentarzu na działce nr 26, położonej w Ostrowcach, gmina Nowy Korczyn.

III. Rodzaje oddziaływań

A. Rodzaj oddziaływania na działki sąsiednie, wynikające z Obwieszczenia Ministra Infrastruktury i Rozwoju z dnia 17 lipca 2015 r. w sprawie ogłoszenia jednolitego tekstu rozporządzenia Ministra Infrastruktury w sprawie warunków technicznych, jakim powinny odpowiadać budynki i ich usytuowanie (Dz.U. 2015.1422. ze zm.).

1. § 12. rozporządzenia – ograniczenie zabudowy działki nr 26 - nie występuje.

2. § 13. rozporządzenia – ograniczenie naturalnego oświetlenia – nie występuje.

3. § 29. rozporządzenia – utrudnienie w odprowadzaniu wód powierzchniowych – nie występuje.

4. § 60. rozporządzenia – zmniejszenie czasu nasłonecznienia – nie występuje.

5. § 142. rozporządzenia – zakłócenia ciągu w kominach – nie występuje.

6. § 226. rozporządzenia – po wykonaniu robót przewidzianych projektem na cele rekreacyjne będzie stanowiła własną strefę pożarową, nie będzie oddziaływała na sąsiednią działkę

7. § 323. rozporządzenia – budowla nie będzie powodowała zwiększonych zakłóceń w zakresie drgań i hałasu.

B. Inne ograniczenia.

Ograniczenia w zakresie:

- | | |
|---|------------------|
| - ochrony środowiska | – nie występują, |
| - ochrony przyrody | – nie występują, |
| - ochrony zabytków | – nie występują, |
| - odległości od dróg | – nie występują, |
| - odległości wynikających z prawa wodnego | – nie występują. |

IV. Wnioski

Po wykonaniu robót remontowych mogiły żołnierskiej znajdującej się na cmentarzu na działce nie będzie negatywnego oddziaływania na sąsiednie działki.


16.
Tytuł projektu: Projekt planowanych prac remontowych mogiły żołnierskiej, znajdującej się na cmentarzu w Ostrowcach, gmina Nowy Korczyn. Inwestor: Gmina Nowy Korczyn, ul. Krakowska 1, 28-136 Nowy Korczyn. Lokalizacja: działka Nr 26 położona w Ostrowcach, gmina Nowy Korczyn.

Obszar oddziaływania mogiły żołnierskiej zamknie się na terenie działki nr 26 w Ostrowcach.

Busko-Zdrój, lipiec '2020.

Projektował:

PROJEKTOWAŁ: mgr inż. Krzysztof TOMETCZAK
os. Marszałka Piłsudskiego 1/4, 28-100 Busko-Zdrój
tel. 600 948 958
upr. bud. KI-139/90, czł. S.C.H.B nr SWK/BO/0244/05
Projektowanie, Kosztorysowanie, Nadzór budowlany



.....

INFORMACJA DOTYCZĄCA BEZPIECZEŃSTWA I OCHRONY ZDROWIA

Nazwa inwestycji: „Projekt planowanych prac remontowych mogiły żołnierskiej, na cmentarzu w Ostrowcach, gmina Nowy Korczyn”.
Inwestor: Gmina Nowy Korczyn, ul. Krakowska 1, 28-136 Nowy Korczyn.
Adres inwestycji: Działka nr 26, położona w Ostrowcach, gmina Nowy Korczyn.

1. Zakres robót.

Zakres robót obejmuje remont mogiły żołnierskiej.

2. Kolejność wykonywania robót.

- zagospodarowanie placu budowy,
- roboty przygotowawcze,
- roboty remontowo-budowlane,
- roboty wykończeniowe,
- roboty porządkowe.

3. Elementy zagospodarowania terenu mogące stwarzać zagrożenie bezpieczeństwa i zdrowia ludzi.

Na działce nie znajdują się elementy które mogłyby stwarzać zagrożenie bezpieczeństwa i zdrowia ludzi.

Przed rozpoczęciem robót należy oznakować plac budowy.

Przy prowadzeniu prac ziemnych należy zwrócić uwagę na przebieg elementów ewentualnego uzbrojenia podziemnego.

4. Przewidywane zagrożenia występujące podczas realizacji robót.

4.1. Zagrożenia występujące przy wykonywaniu robót budowlanych:

- przygniecenie pracownika materiałem przewidzianym do wbudowania.

4.2. Zagrożenia występujące przy wykonywaniu robót wykończeniowych:

- upadek pracownika z wysokości (brak balustrad przy podestach roboczych. Brak osprzętu zabezpieczającego przed upadkiem z wysokości).

4.3. Zagrożenia występujące przy robotach z użyciem maszyn:

- pochwycenie kończyny przez napęd (brak pełnej osłony napędu),
- porażenie prądem elektrycznym (brak zabezpieczenia przewodów zasilających urządzenia przed uszkodzeniami mechanicznymi).

5. Środki techniczne i organizacyjne zapobiegające niebezpieczeństwom wynikającym z wykonywania robót.


Tytuł projektu: Projekt planowanych prac remontowych mogiły żołnierskiej, znajdującej się na cmentarzu w Ostrowcach, gmina Nowy Korczyn. Inwestor: Gmina Nowy Korczyn, ul. Krakowska 1, 28-136 Nowy Korczyn. Lokalizacja: działka Nr 26 położona w Ostrowcach, gmina Nowy Korczyn.

- 5.1. **Zagospodarowanie terenu budowy** na leży wykonać przed rozpoczęciem robót budowlanych, co najmniej w zakresie:
 - ogrodzenia terenu i wyznaczenia stref niebezpiecznych,
 - urządzenia składowisk materiałów i wyrobów,
 - teren budowy zabezpieczyć przed osobami postronnymi,
 - obiekt wyposażyć w sprzęt niezbędny do gaszenia pożaru.
- 5.2. **Roboty ziemne** powinny być prowadzone na podstawie projektu określającego położenie ewentualnych instalacji i urządzeń podziemnych mogących znaleźć się w zasięgu prowadzonych robót.
Jeżeli wykop osiąga głębokość większą niż 1,00 m poniżej poziomu terenu, należy wykonać zejście do wykopu.
Składowanie urobku i materiałów jest zabronione:
 - w odległości niniejszej niż 0,80 m od krawędzi wykopu,
 - w strefie klina naturalnego odłamu.
- 5.3. **Roboty wykończeniowe zewnętrzne.**
Uporządkowanie terenu po wykonaniu robót budowlanych i montażowych
- 5.4. **Maszyny i narzędzia zmechanizowane** powinny być montowane, eksploatowane i obsługiwane zgodnie z instrukcją producenta oraz spełniać wymagania określone w przepisach dotyczących systemu oceny zgodności. Wykonawca użytkujący maszyny i inne urządzenia techniczne, nie podlegające dozorowi technicznemu, powinien udostępniać organom kontroli dokumentację techniczno-rozruchową lub instrukcję obsługi tych maszyn lub urządzeń.

Busko-Zdrój, lipiec '2020

Projektował:

PROJEKTOWAŁ: mgr inż. Krzysztof TOMETCZAK
os. Marszałka Piłsudskiego 1/4, 28-100 Busko-Zdrój
tel. 600 948 958
upr. bud. KI-139/90, czł. S.O.HB nr SWK/BO/0244/05
Projektowanie, Kosztorysowanie, Nadzór budowlany



.....

Tytuł projektu: Projekt planowanych prac remontowych mogiły żołnierskiej, znajdującej się na cmentarzu w Ostrowcach, gmina Nowy Korczyn. Inwestor: Gmina Nowy Korczyn, ul. Krakowska 1, 28-136 Nowy Korczyn. Lokalizacja: działka Nr 26 położona w Ostrowcach, gmina Nowy Korczyn.

CHARAKTERYSTYKA EKOLOGICZNA OBIEKTU

Nazwa inwestycji: „Projekt planowanych prac remontowych mogiły żołnierskiej, na cmentarzu w Ostrowcach.”
Inwestor: Gmina Nowy Korczyn, ul. Krakowska 1, 28-136 Nowy Korczyn.
Adres inwestycji: Działka nr 26, położona w Ostrowcach, gmina Nowy Korczyn.


- 1. Obiekt będący przedmiotem niniejszego projektu nie będzie produkował i emitował odpadów.
- 2. Nie wystąpią również emisja hałasu związana z eksploatacją i użytkowaniem obiektu, wibracja, promieniowanie elektromagnetyczne lub jonizujące ani inne zakłócenia mające negatywny wpływ na środowisko.
- 3. Charakter i wielkość obiektu, jego sposób posadowienia oraz eksploatacji nie będą miały negatywnego wpływu na powierzchnię ziemi, glebę oraz wody powierzchniowe i gruntowe.

Wpływ przedsięwzięcia na środowisko i sąsiednie nieruchomości.
Projektowane przedsięwzięcie nie będzie miało negatywnego wpływu na środowisko oraz sąsiednie nieruchomości.

Busko-Zdrój, lipiec'2020

Projektował:

PROJEKTOWAŁ: mgr inż. Krzysztof TOMETCZAK
os. Marszałka Piłsudskiego 1/4, 28-100 Busko-Zdrój
tel. 600 948 958
upr. bud. KI-139/90, czł. ŚOIIB nr SWK/BO/0244/05
Projektowanie, Kosztorysowanie, Nadzór budowlany



.....

Tytuł projektu: Projekt planowanych prac remontowych mogiły żołnierskiej, znajdującej się na cmentarzu w Ostrowcach, gmina Nowy Korczyn. Inwestor: Gmina Nowy Korczyn, ul. Krakowska 1, 28-136 Nowy Korczyn. Lokalizacja: działka Nr 26 położona w Ostrowcach, gmina Nowy Korczyn.

OŚWIADCZENIE


Jako wykonawca projektu pn. „Projekt planowanych prac remontowych mogiły żołnierskiej na cmentarzu w Ostrowcach, gmina Nowy Korczyn”, którego inwestorem jest Gmina Nowy Korczyn, ul. Krakowska 1, 28-136 Nowy Korczyn, przewidzianego do realizacji na działce nr 26, położonej w Ostrowcach, gmina Nowy Korczyn.

o ś w i a d c z a m,

że projekt został sporządzony zgodnie z obowiązującymi przepisami oraz zasadami wiedzy technicznej.

Projektował:

PROJEKTOWAŁ: mgr inż. Krzysztof TOMETCZAK
os. Marszałka Piłsudskiego 1/4, 28-100 Busko-Zdrój
tel. 600 948 958
upr. bud. KI-139/90, czł. Sąd nr SWK/BO/0244/05
Projektowanie, Kosztorysowanie, Nadzór budowlany



Busko-Zdrój, lipiec '2020

Nr ewiden. KL-139/90

STWIERDZENIE PRZYGOTOWANIA ZAWODOWEGO

do pełnienia samodzielnych funkcji technicznych w budownictwie.

Na podstawie § 5 ust. 1 pkt 1, § 13 ust. 1 pkt 2, § 7, § 6 ust. 1 i 3 rozporządzenia Ministra Gospodarki Terenowej i Ochrony Środowiska z dnia 20 lutego 1975 r. w sprawie samodzielnych funkcji technicznych w budownictwie /Dz.U.Nr 8, poz. 46/ stwierdza się, że

OBYWATEL TOMETCZAK KRZYSZTOF

MAGISTER INŻYNIER BUDOWNICTWA

urodzony dnia 12 października 1960 r. w Busku - Zdroju posiada przygotowanie zawodowe, upoważniające do wykonywania samodzielnej funkcji kierownika budowy i robót w specjalności konstrukcyjno-budowlanej

OBYWATEL TOMETCZAK KRZYSZTOF jest upoważniony do:


- 1/ kierowania, nadzorowania i kontrolowania budowy i robót, kierowania i kontrolowania wytwarzania konstrukcyjnych elementów budowlanych oraz oceniania i badania stanu technicznego w zakresie wszelkich budynków oraz innych budowli z wyłączeniem linii, węzłów i stacji kolejowych, dróg oraz lotniskowych dróg startowych i manipulacyjnych, mostów, budowli hydrotechnicznych i wodno-melioracyjnych,
- 2/ sporządzania w budownictwie osób fizycznych projektów w zakresie rozwiązań konstrukcyjno - budowlanych wszelkich budynków i budowli,
- 3/ sporządzania w budownictwie osób fizycznych projektów w zakresie rozwiązań architektonicznych:
 - a/ budynków inwentarskich i gospodarczych, adaptacji projektów typowych i powtarzalnych innych budynków oraz sporządzania planów zagospodarowania działki związanych z realizacją tych budynków,
 - b/ budowli nie będących budynkami.

Otrzymuje:

Ob. Krzysztof Tometczak

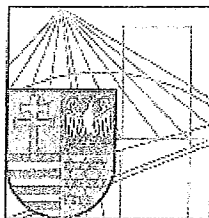
ul. Staszica 2/21

28-100 Busko - Zdrój



Z up. Wojewody
p.o. Dyrektora Wydziału
mgr inż. arch. Lucyna Żdybiowska

Kielce, dn. 19 maj 2020



ŚWIĘTOKRZYSKA
OKRĘGOWA
I Z B A
INŻYNIERÓW
BUDOWNICTWA

Zaświadczenie

Pan(i) Tometczak Krzysztof

miejsce zamieszkania :

ul. Piłsudskiego 1/4

28-100 Busko Zdrój

jest członkiem Świętokrzyskiej Okręgowej Izby Inżynierów Budownictwa

o numerze ewidencyjnym : SWK/BO/0244/05

i posiada wymagane ubezpieczenie od odpowiedzialności cywilnej.

Niniejsze zaświadczenie jest ważne od dnia 01-07-2020 do 31-12-2020

Z up. Przewodniczącego ŚOIIB.

mgr inż. Wiesława Sobańska
DYREKTOR BIURA

Świętokrzyska Okręgowa Izba Inżynierów Budownictwa

25-304 Kielce, ul. Leonarda 18: tel. 41 344 94 13, tel. kom. 694 912 692, fax 41 344 63 82

www.swk.piib.org.pl, e-mail: swk@piib.org.pl

Bank Pekao S.A. I O/Kielce, nr rach. 98 12401372111000012505214

Godziny pracy biura: poniedziałek, wtorek, czwartek, piątek - od 10:00 do 16:00, środa - nieczynne

Godziny pracy czytelní: wtorek - od 10:00 do 16:00